

Rundreise Innerschweiz, Sonntag 31. Juli 2022 / Beschrieb

Treffpunkt und Start ist der Coop Tankstellenshop Rugenparkstrasse 19 in Interlaken.



Weiter geht's direkt über Innertkirchen und die Sustenpasstrasse bis hinunter zum Sustenbrüggli, wo ein erster Kaffeehalt geplant ist. Dann fahren wir weiter das beschauliche Urner Reusstal hinunter und an der Axenstrasse entlang bis zur Abzweigung nach Morschach.

Weiter geht es die

Kurven hoch zum bekannten Schwyzer Kurort mit schönem Blick über den Vierwaldstättersee, gefolgt vom Ausblick und der Abfahrt hinunter in den Schwyzer Talkessel mit den imposanten Mythen im Hintergrund.




Es folgt die Anfahrt zur Ibergeregge durch Rickenbach mit den schönen Villen der wohlhabenden Bevölkerung, und dann die kurvenreiche Strasse durch Wälder und




Wiesen hinauf auf die Ibergeregge mit wunderbarer [Aussicht in die Bergwelt vom Gotthard Massiv](#).

Hier ist ein Mittagshalt vorgesehen. Es folgt die Abfahrt durch Alpweiden hinunter nach Oberiberg, dann Unteriberg und dem Sihlsee Ufer entlang bis nach Wilerzell. Dort fahren wir hoch zur Sattellegg, die als lokales Glacé-Paradies gilt. Wer seinen Kalorienbedarf decken will, dem stehen hier alle Möglichkeiten offen.



Es geht wieder runter zum Sihlsee und den verträumten Badeplätzen entlang bis hin zur Staumauer und weiter nach Biberbrugg, wo ein Tankhalt vorgesehen ist. Dann wieder hoch zum Ratenpass, der das Gebiet um Einsiedeln mit dem Ägerital verbindet.

Oben auf dem Ratenpass biegen wir ab zum Gottschalkenberg mit seiner wunderschönen [Aussicht einerseits auf den Zürichsee und die Ostschweiz](#), andererseits in die Innerschweizer Bergwelt. Durch kühlende Wälder fahren wir hinunter ins Dörfchen Finstersee und wieder hoch nach Menzingen, dann links weg hoch zum Gubel mit




den Flab Stellungen der Schweizer Armee, und weiter über den Kistenpass in Richtung Ägerital. Schon bald öffnet sich uns die wunderbare Aussicht auf den Ägerisee und das saganumwobene Gebiet von Morgarten. Wir fahren durch Unterägeri und Oberägeri Richtung Morgarten und Sattel. Im Eierhals machen wir nochmal einen Zwischenhalt direkt am Ufer vom

Ägerisee mit schöner Aussicht auf Morgarten und den See.

Dann folgt die Abfahrt den Steinerberg hinunter bis nach Arth, eine kurze Strecke dem Zugersee entlang bis Küssnacht und

dann die Umfahrung der Luzerner Staulage via Adligenswil und Littau, gefolgt vom Übergang via Rengg ins Entlebuch, weiter hoch zum Glaubenbergpass, wo ein weiterer Halt zum Kampf gegen Durst und Hunger geplant ist. Weiter geht es hinunter nach Giswil und über den Brünigpass zurück nach Interlaken. (Achtung: Brünigschwinget am selben Tag mit Mehrverkehr nach dem Schlussgang)



Eckdaten:

- Distanz: 344 km ab Interlaken
- Gesamte Fahrzeit: ca. 7 Std
- Gesamtdauer der Tour: ca. 10 Std
- Abfahrt in Interlaken um 8:00h
- Anmeldung [per Mail](#) oder in der WhatsApp Gruppe
- Tourführung: Stephan Weber
- Anforderung: gute Fahrer*innen, teilweise schmale Bergstrassen

